

2016/04/14 21:26 熊本県熊本地方 震度7 M6.4 速報値 に対応する事前予測情報

Rev. 4 2016/4/18

項目	予測者(社、法人)	情報発表日	予測情報			備考	
			時期	場所	規模		
1	研究者提供情報	地震解析ラボ	2016年04月04日確定 2016年04月05日掲載	2016年04月08日～ 04月19日	伊予灘から日向灘 にかけて。海含む。	内陸が震源の場合:マグニチュード5.0± 海底が震源の場合:マグニチュード5.5±	図-1
2		DuMA	予測情報なし				
3							
4							
5							
6							
7	技術者提供情報	地震科学探査機構(JESEA)	1年以上前から異常変動を観測していた。2015/12/23～2016/3/30まで“レベル2:鹿児島県・熊本県・宮崎県周辺”と情報発信をした。震度5以上の地震が発生しなかったため4月に入り削除した。				図-6
8		地震予兆研究センター	2016年4月4日	4月12日まで	山口～福岡	M4、最大震度3	図-4
			2016年4月13日契約者に配信	2016年4月19日まで	トカラ列島～熊本	M6:(震度5以上の可能性有)	図-5
9	環境防災技術研究所	4月8日	1週間以内(4/15まで)	日向灘	M=5級	図-2	
10	みらい地震予測	20160402	1～2か月程度	九州	M5.5以上(但し3月頃は大地震予測をしていた)	図-3	
11	くるかも		高知と広島にて大きな異常を観測、予測前に地震発生した				
12	eqTide(潮位偏差)	前兆なし					
13	JYAN研究会	震源を通った電波を受信していた竹田局には明らかな前兆が記録されていた					
14							
15							
16							
17							
18							

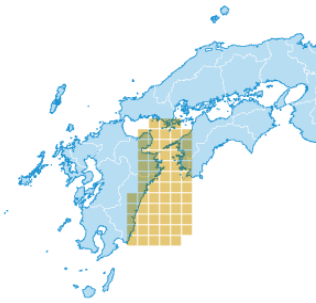


図-1

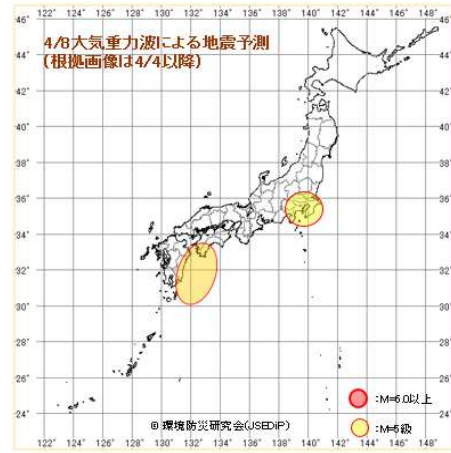


図-2

⑫ 九州 やや要注意

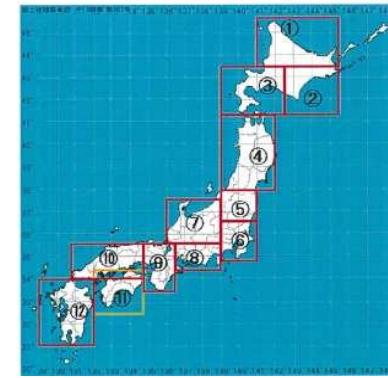


図-3

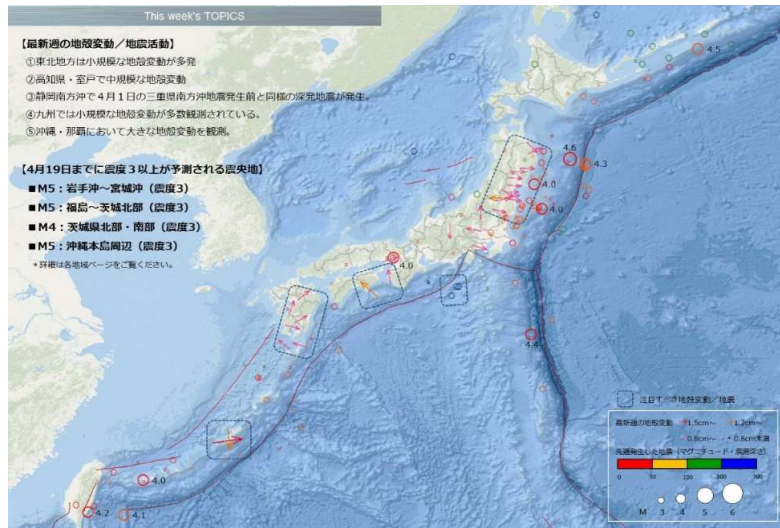


図-4

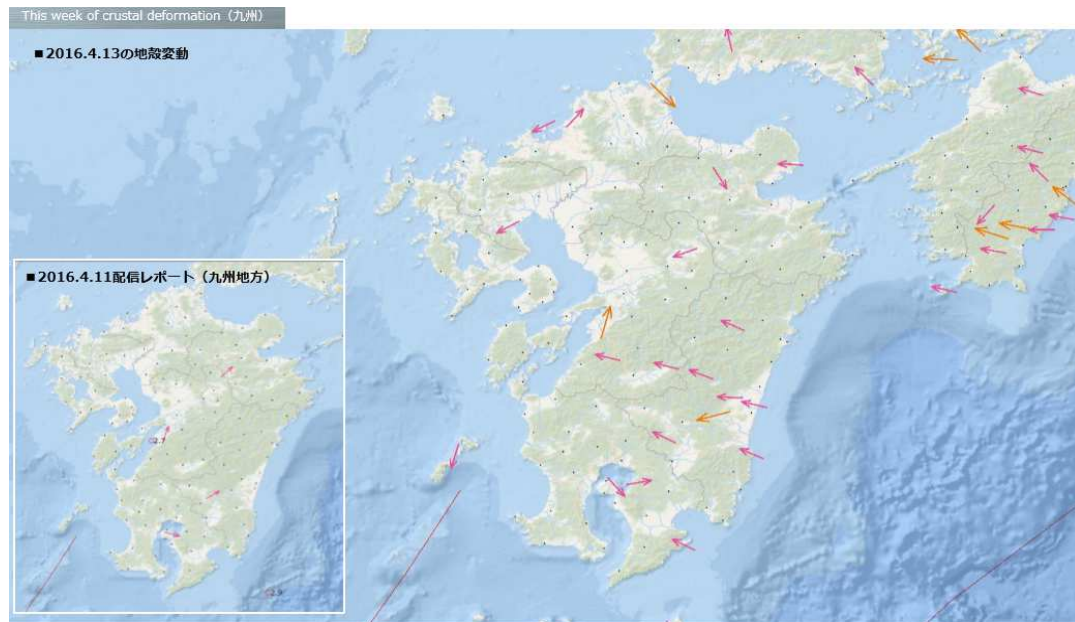


図-5

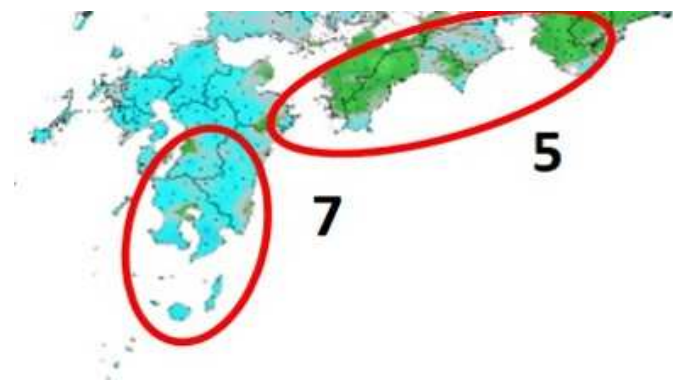


图-6